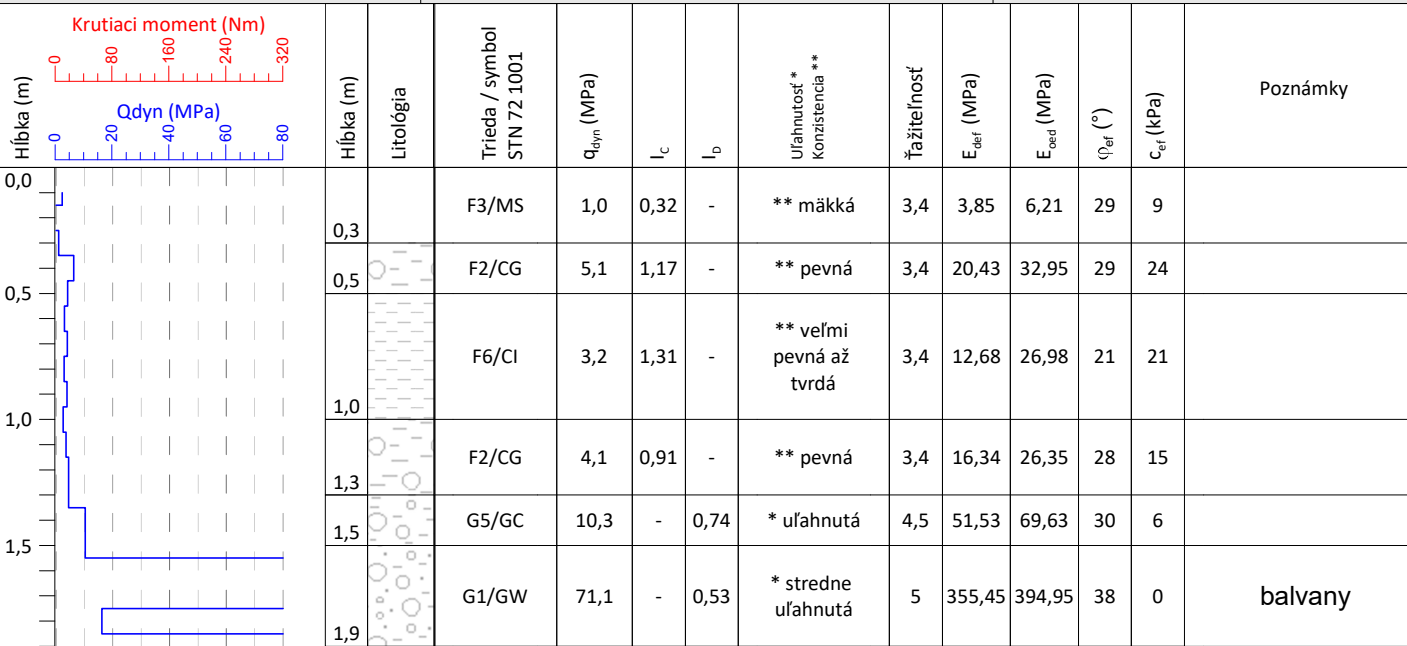


Súradnice: X: 1268878,2600 Y: 415562,0900 Z: 632,6 m Hĺbka: H: 1,9 m	Realizoval: Bondra, Cedzo, Konkolovský Súprava: Stitz Dátum zahájenia prác: 4/22/2020 Číslo geologickej úlohy: 314/2020/ZA	Vyhodnotenie penetračnej sondy: <div>DPSZ-01</div>
---	---	--

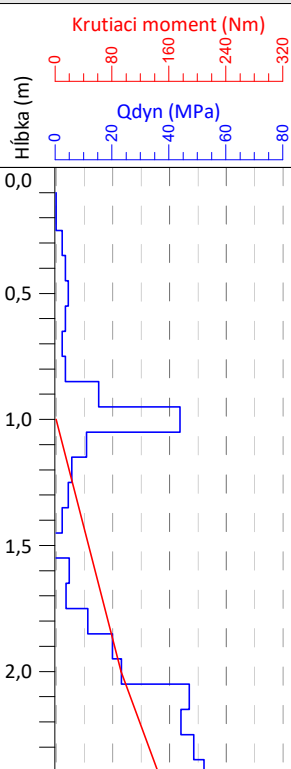


Súradnice: **X:** 1265133,4900
Y: 418842,1900
Z: 439,4 m
 Hĺbka: **H:** 2,4 m

Realizoval: **Bondra, Cedzo, Konkolovský**
 Súprava: **Stitz**
 Dátum zahájenia prác: **4/22/2020**
 Číslo geologickej úlohy: **314/2020/ZA**

Vyhodnotenie penetračnej sondy:

DPSZ-02



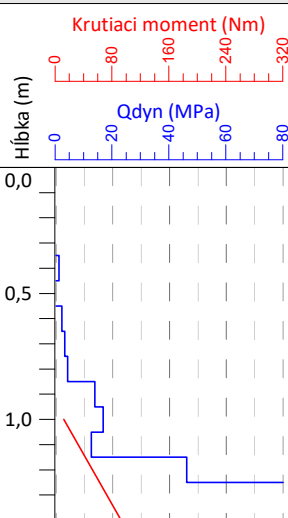
Hĺbka (m)	Litológia	Trieda / symbol STN 72 1001	q_{dyn} (MPa)	I_c	I_b	Uľahnutosť * Konzistencia **	Ťažiteľnosť	E_{def} (MPa)	E_{oed} (MPa)	φ_{ef} (°)	c_{ef} (kPa)	Poznámky
0,2		F6/CIY	0,0	-	-		3,4	0,00	0,00			
0,8		F2/CG	3,0	0,75	-	** tuhá	3,4	12,12	19,55	27	12	
1,1		G4/GM	12,8	-	0,47	* stredne uľahnutá	4,5	64,19	86,74	31	2	
1,7		F2/CG	3,3	0,81	-	** tuhá	3,4	13,36	21,54	27	13	
2,0		G3/G-F	18,0	-	0,7	* uľahnutá	5	90,14	108,60	33	0	
2,4		G2/GP	47,9	-	0,96	* veľmi uľahnutá	5	239,53	266,15	40	0	balvany

Súradnice: **X:** 1265147,0800
Y: 418832,0600
Z: 439,7 m
 Hĺbka: **H:** 1,3 m

Realizoval: **Bondra, Cedzo, Konkolovský**
 Súprava: **Stitz**
 Dátum zahájenia prác: **4/22/2020**
 Číslo geologickej úlohy: **314/2020/ZA**

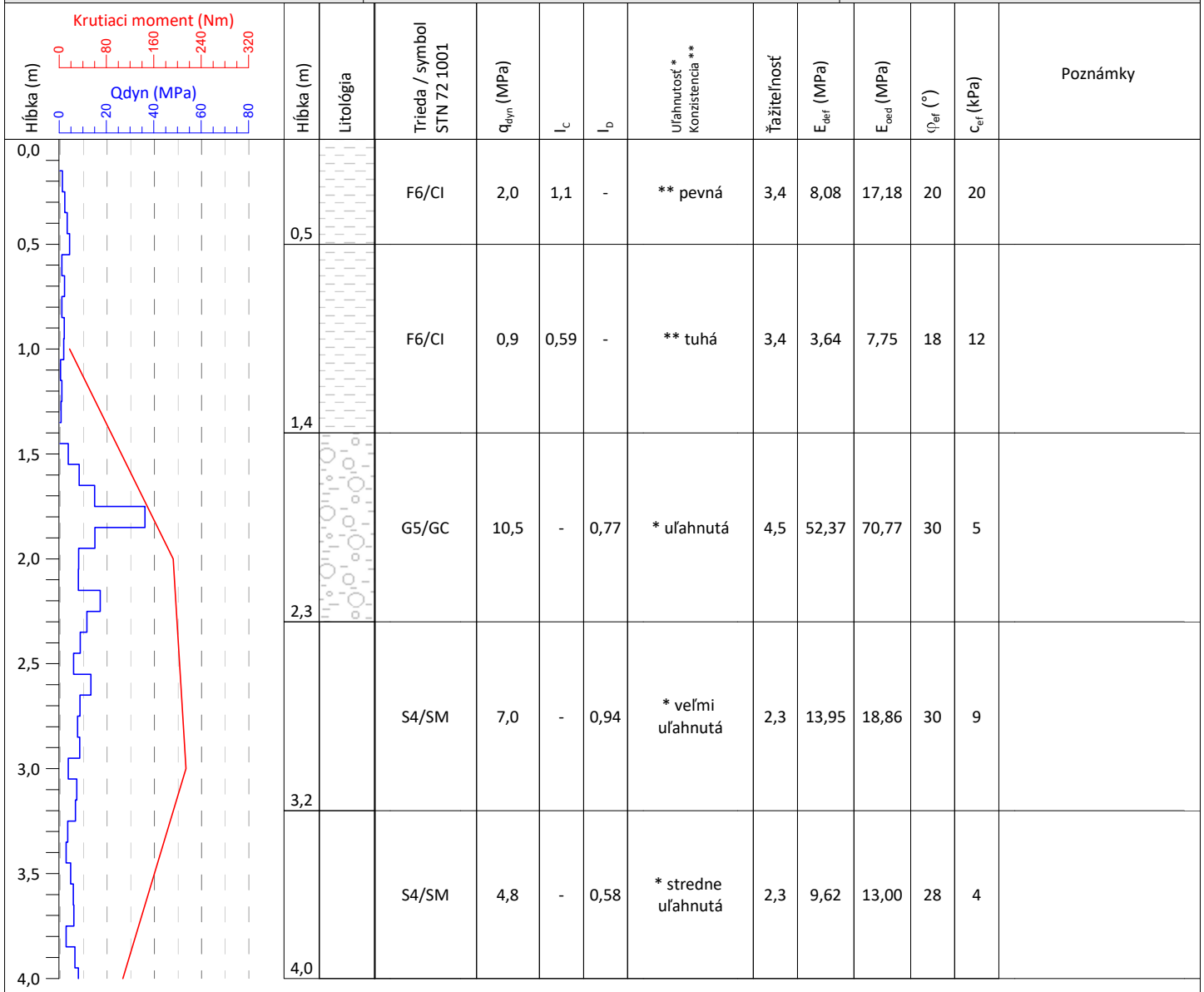
Vyhodnotenie penetračnej sondy:

DPSZ-03



Hĺbka (m)	Litológia	Trieda / symbol STN 72 1001	q_{dyn} (MPa)	I_c	I_b	Uľahnutosť * Konzistencia **	Ťažiteľnosť	E_{def} (MPa)	E_{oed} (MPa)	φ_{ef} (°)	C_{ef} (kPa)	Poznámky
0,8		F2/CG	2,0	0,54	-	** tuhá	3,4	7,92	12,77	26	10	
1,1		G4/GM	14,2	-	0,74	* uľahnutá	4,5	71,24	96,27	33	4	
1,4		G1/GW	63,8	-	0,5	* stredne uľahnutá	5	318,83	354,25	38	0	balvany

Súradnice: X: 1261573,1300 Y: 422011,5600 Z: 382 m Hĺbka: H: 4,0 m	Realizoval: Bondra, Cedzo, Konkolovský Súprava: Stitz Dátum zahájenia prác: 4/22/2020 Číslo geologickej úlohy: 314/2020/ZA	Vyhodnotenie penetračnej sondy: <div>DPSZ-04</div>
---	---	--

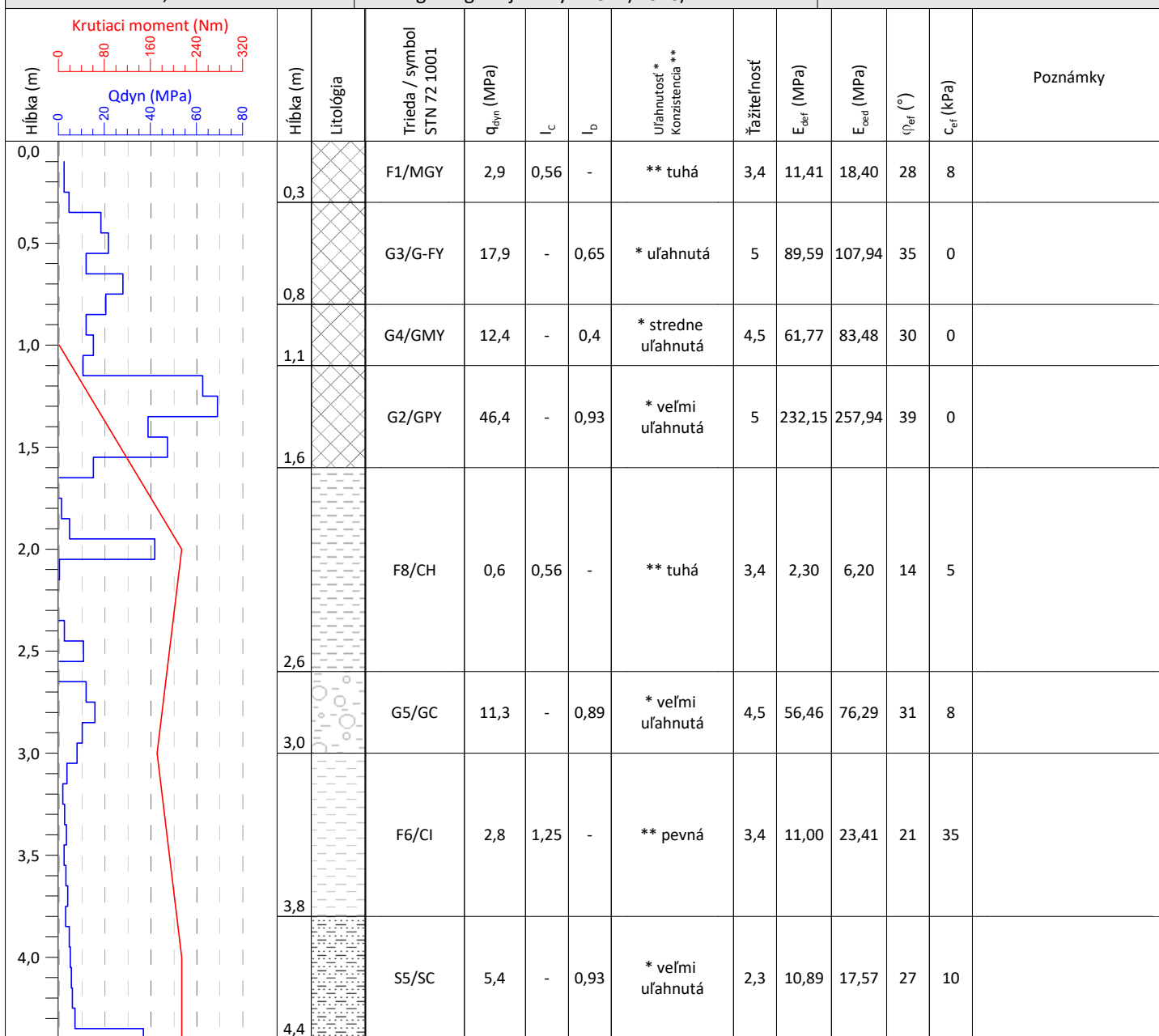


Súradnice: **X:** 1265246,1900
Y: 418708,6000
Z: 444,5 m
 Hĺbka: **H:** 4,4 m

Realizoval: **Bondra, Cedzo, Konkolovský**
 Súprava: **Stitz**
 Dátum zahájenia prác: **4/22/2020**
 Číslo geologickej úlohy: **314/2020/ZA**

Vyhodnotenie penetračnej sondy:

DPSZ-05A



Súradnice: X: 1265246,1900 Y: 418708,6000 Z: 444,5 m Hĺbka: H: 1,2 m	Realizoval: Bondra, Cedzo, Konkolovský Súprava: Stitz Dátum zahájenia prác: 4/22/2020 Číslo geologickej úlohy: 314/2020/ZA	Vyhodnotenie penetračnej sondy: <div>DPSZ-05B</div>
---	---	---

